

MAUZÉ-THOUARSAIS

Vous découvrirez au cours de ce circuit :

- **une croix de carrefour ;**
- **une croix hosannière ;**
- **la vallée de l'Argenton ;**
- **la vallée du Thouet ;**
- **l'ex abbaye bénédictine de Chambon ;**
- **le château de Preuil.**

A quelques pas du pont de Preuil se situe le château du même nom. C'est une construction du début du XIX^e siècle de style classique, pourvu de larges baies et d'une toiture à la Mansart. Le Preuil possède en outre un pigeonnier et de belles dépendances

Bonne randonnée...

...et n'oubliez pas que vous n'êtes pas seul à emprunter les sentiers que vous allez parcourir. Nous vous invitons donc à respecter la nature :

- éviter de cueillir les fleurs et les plantes ;
- ne laissez aucun débris derrière vous ;
- respectez les lieux habités ;
- restez sur les sentiers ;
- maintenez les chiens en laisse.

Code du Balisage



Continuez



Changez de direction



Mauvaise direction



- © Comité Départemental des Deux-Sèvres de la Randonnée Pédestre rando79.free.fr
- Agence de Développement Touristique des Deux-Sèvres www.tourisme-deux-sevres.com
Tél. 05 49 77 87 79

Cette fiche est éditée par le Conseil Général des Deux-Sèvres en conformité avec les dispositions de la charte qualité "Randonnée en Deux-Sèvres".

Tél. 05 49 06 77 65

Impression indic 79 certifiée MAPRIM'VERT® - Melle - 05 49 29 03 88

MAUZÉ-THOUARSAIS



Le circuit des deux rivières

L'appellation entre deux rivières traduit parfaitement la double nature de la contrée.

A l'approche du Thouet que rejoint l'Argenton la houle familière des haies s'éclipse devant la plaine, alors que du côté de l'Argenton le Bocage Bressuirais pousse son avantage.

Accès : 6 km nord-ouest de Thouars par la D759 et D158

Départ : parking de la salle polyvalente La Fraternelle
Rue de la Fraternelle - Soulbroids

Distance : 10,5 km


Durée : 2 h 45

Balisage : jaune

Rando pédestre
en Deux-Sèvres

C'est un toponyme incertain qui caractérise l'origine du nom de Soulbroids. Le mot latin "sol = soleil" a souvent donné soul en toponymie. Quant au nom -brois, il pourrait dériver de broglum, bois où l'on pouvait chasser les bêtes sauvages. Alors Soulbroids, bois du soleil ?

L'itinéraire débute derrière la salle polyvalente par une **venelle**. Au premier carrefour, emprunter la rue du clos.


 *Erigée en pierre de granit, une imposante croix de carrefour témoigne de la ferveur des générations passées : autrefois, on se signait à chaque carrefour. Jusqu'à une époque toute récente, on déposait à leur pied une petite croix de bois à chaque enterrement qui passait.*

Rejoindre la rue principale. Tourner à droite, la randonnée traverse le village de **Soulbroids**. 350 mètres après les dernières maisons s'engage à droite dans un beau chemin encaissé et ombragé.

Au premier carrefour, le circuit tourne à droite. L'itinéraire s'élève dans le **Bois des Vallées** et amène à la croisée de 4 chemins de terre. La randonnée descend à gauche par le chemin creux et traverse un vallon boisé.

Attention, ce passage peut s'avérer très humide en hiver, voire inondé. Il est alors conseillé de faire un détour par l'ouest en continuant tout droit à partir de la cote 77 (variante non balisée).

Filer jusqu'à un carrefour proche de la D 759.

 Un court aller retour permet d'admirer une croix hosannière sise en bordure départementale.

C'est autour de ces croix qu'on s'assemblait il n'y a pas si longtemps encore, le jour des Rameaux pour chanter l'Hosanna et y déposer du buis béni. Le patois des Deux Sèvres désigne le buis par le mot hosanna.

À droite, un chemin court dans la plaine, le suivre à main droite.

 Attention à la traversée de la D 158 au lieu dit **Le dous Gaud**.


Conserver la même direction en traversant


plusieurs carrefours. Le chemin large et empierré file jusqu'à la D 159.


 Prudence lors de la traversée de cette départementale.


Le paysage devient alors **bocager**, bosquets de chênes alternent avec parcelles agricoles encloses de haies buissonnantes, et annoncent ainsi le Bocage Bressuirais.

Au premier carrefour l'itinéraire vire à droite. Un chemin accède en gardant main gauche aux modestes hauteurs qui dominent l'**Argenton**.

 *Dominant la vallée, l'abbaye bénédictine de Chambon était l'une des plus importantes du pays Thouarsais. Fondée au XIII^e siècle par Aimery VII vicomte de Thouars, la communauté s'est enrichie avec ses nombreuses terres et métairies sises sur les communes alentour. En 1689 le monastère a connu son apogée. Trois fois par semaine les moines distribuaient du pain aux pauvres et chaque année des dons étaient faits aux bonnes œuvres. Les guerres de religion sonnèrent l'ère du déclin. De nos jours il ne reste qu'un beau pavillon carré accolé à deux tours rondes et la partie basse octogonale d'un clocher pourvu d'un toit. C'est une propriété privée.*

 Le chemin domine la vallée et offre des points de vue sur la rivière de l'**Argenton**. Puis, il dévale le coteau jusqu'au **pont de Preuil**.

 *Cet ouvrage daté du XII^e fut construit sur l'emplacement d'un gué, lieu de passage du Chemin de Saint Hilaire et de la voie Thouars Vihiers. Six arches en ogive séparées par des éperons défient les crues. Il a été récemment restauré.*

 Au sortir du chemin, se diriger à droite durant 250 mètres sur une petite route goudronnée. Bifurquer de nouveau à droite. Le

chemin grimpe sur le plateau. Conserver la gauche à la première fourche.

Virer à gauche sur la route goudronnée durant 150 mètres et filer tout droit par le chemin enherbé et ombragé.

À l'embranchement suivant, la randonnée se dirige à droite et rejoint la départementale.

 Tourner à droite et avec prudence sur la D 158.

Après quelques mètres, un chemin à gauche conduit aux premières maisons du village.

Prendre la rue de l'école à gauche. Couper la rue principale.

S'engager à nouveau dans la **rue du clos** et la **venelle** pour retrouver le parking de départ.



 Patrimoine bâti

 Aire de pique-nique

 Point de vue

 Patrimoine naturel

 Traversée de route